

Wringers bedwingen de de Mont Ventoux

Van dinsdag 11 tot zondag 16 mei 2011 waren de Wringers te gast in de Provence. Het opzet was om de legendarische Mont Ventoux te beklimmen, en dit langs de 3 kanten (Malaucène, Bédoin en Sault). Alle deelnemers zijn hierin met brio geslaagd. Onvergetelijke dagen dus op en rond de reus van de Provence, en dit alles in een opperbeste sfeer.

In bijlage vind je het verslag van dit evenement.

Ritverslag

Dag 1 Aankomst in Malaucène

In alle vroegte vertrek vanuit Bertem met wagens en camionette. Na een voorspoedige reis aankomst in Malaucène in de late namiddag. Al onmiddellijk worden we geconfronteerd met een fikse regenbui, die gelukkig niet lang duurt. Het zal trouwens tijdens de ganse week eerder fris blijven (tot zelfs regelrecht koud bovenop de Ventoux), hoewel we op de fiets maar 1 namiddag zullen uitregenen. Vanuit België horen we dat de temperatuur er tijdens de week soms niet uitstijgt boven 7° overdag, en dit voor midden mei! Dan zijn wij hier toch beter af, zeker als het zonnetje erdoor prikt. En dat doet het regelmatig.

Gelukkig zijn de voorzieningen allemaal in orde. We verblijven in vakantiecentrum "Arts et Vie" in Malaucène (met schitterend uitzicht op de Ventoux), en de fles wijn staat op tafel als we toekomen. Met dank aan de enkele Wringers die al een paar dagen voordien zijn gearriveerd, en een en ander hebben voorbereid ter plaatse.

De namiddagrit moet wel geschrapt. Maar dit forfait zal later ruimschoots worden ingehaald. Na een avondmaal in Malaucène vroeg onder de lakens, want morgen wacht een zware dag. De zenuwen staan duidelijk gespannen, de concentratie is top.



Zicht op de Ventoux vanuit onze logies in Malaucène.

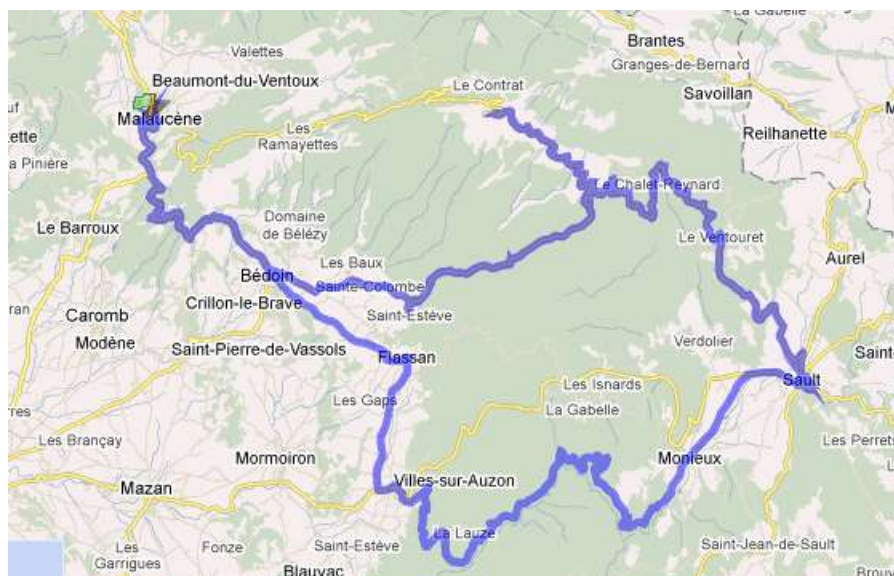
Daag 2 Mont Ventoux vanuit Bédoin – Gorges de la Nesque

Na een stevig ontbijt wordt rond 9 uur vertrokken. Omdat de klim vanuit Malaucène nog niet open is voor autoverkeer (wat later op de week wel het geval zal zijn), wordt ervoor geopteerd om de eerste klim te beginnen vanuit Bédoin. Meteen de zwaarste kant. Na aankomst in Bédoin over een prachtige slingerweg langs een klein colletje (col de Madeleine) houden we halt aan de berucht "witte streep" in Bédoin. Van daaruit is het 21 kilometer pompen om een hoogteverschil van 1.614 meter te overbruggen. Vooral de steile kilometers in het bos van Bédoin schijnen eindeloos te duren. Maar het weer zit mee, en we beginnen vol goede moed en in een opperbeste stemming aan de klim.

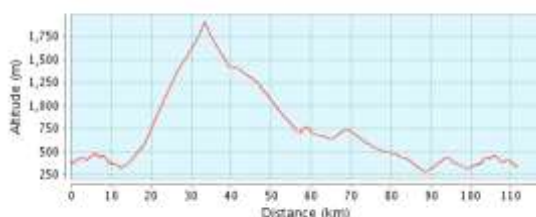
Na een vroege uitval van Jan Buysse, onmiddellijk gecounterd door Roger, barst de strijd als eerste boven al snel los. Uiteindelijk zullen Jan Maes en Frank Bosmans samen bovenkomen in 1u32min : een schitterende tijd. De rest volgt echter op de voet en levert in zijn eigen tempo en al dan niet in gezelschap van een andere Wringer een heroïsche strijd met een van de zwaarste cols uit de Tour. Uitgeputte, maar stralende gezichten bij elke aankomst. Het veld ligt immers helemaal open.

Boven is het mistig en koud (een graad of 8), zodat al snel wordt afgedaald richting Sault, waar we worden verwacht voor het middagmaal. Wie aan de afdaling wat later is begonnen, heeft pech want rond de middag gaan de hemelssluisen open, wat met name Roger een serieus nat pak oplevert. Harder zwaaien Roger!

Na een copieuze maaltijd rijden we terug naar Malaucène via de schitterende Gorges de la Nesque. Werkelijk een onvergetelijk schouwspel. Maar we zouden er nog meer van hebben genoten moesten we deze namiddag gespaard zijn gebleven van de regen, die vrijwel constant uit de hemel valt. Niks aan te doen. 's Avonds kleren in de droogkast, opnieuw een avondmaal in Malaucène, en de eerste verhalen over de straffe toeren van deze dag.



Hoogte profiel



Hoogteverschil

1.626 Meter (Hoogte van 285 Meter tot 1.911 Meter)

Totale stijging 2.256 Meter

Totale daling 2.324 Meter

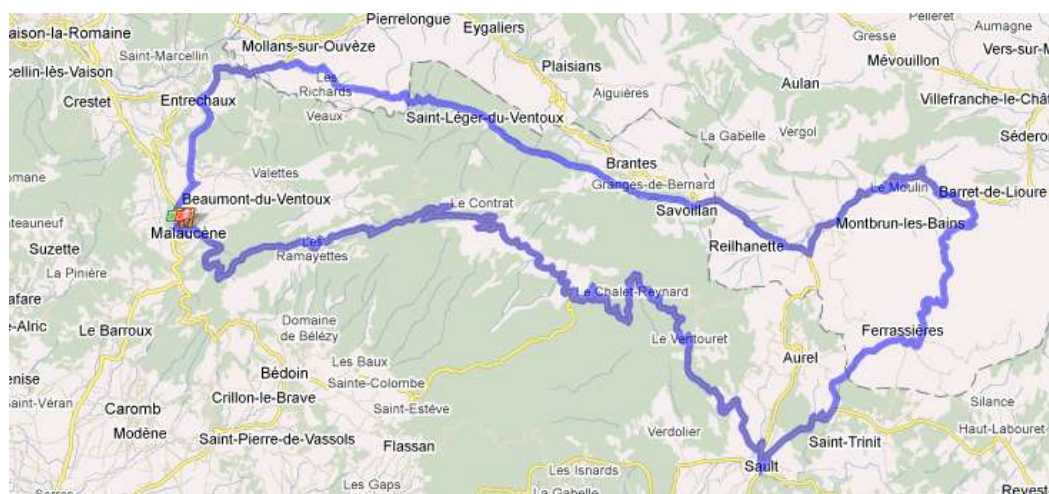
Daag 3 Col de l'Homme Mort, Mont Ventoux vanuit Sault

Vandaag zullen we de meeste hoogtemeters afleggen. We rijden immers rond de Ventoux (langs de vallée de Toulourenc) richting col de l'Homme Mort, een col die toch tot boven de 1.200 meter rijkt. De weersomstandigheden zitten mee, het is prima fietsweer, weinig verkeer, het uitzicht is schitterend, de col loopt als een trein en op een paar lekken banden en het plotse verdwijnen van Julien met zijn camionette na verloopt alles naar wens. Gelukkig komt Julien al snel terug opdagen, en door de lavendelvelden van het Pays de Sault gaat het in een vaart richting Sault, waar we op het plein in de schaduw van de kerk op een terras een broodje eten. De zon schijnt volle bak, een tropisch deuntje speelt. Wat is het leven mooi.

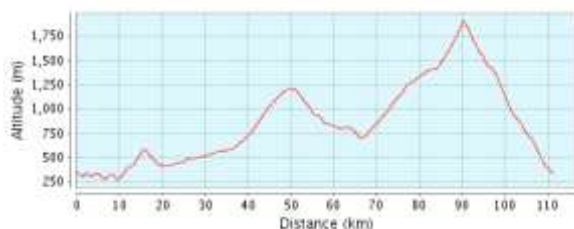
In de namiddag volgt dan de 2^{de} beklimming van de Ventoux, duidelijk de makkelijkste kant. Dit is ook aan het tempo te zien dat onder aanvoering van Matthias tot Chalet Reynard verschroeiend hoog ligt. Vanaf Chalet Reynard begint het serieuze werk en met een splijtende demarrage rijdt Jan iedereen uit het wiel. Niks aan te doen : de ongekroonde koning van de Ventoux. Opnieuw volgt de rest in gespreide slagorde, maar iedereen geraakt zonder kleerscheuren boven. Nummer 2.

Boven is het koud, en de afdaling naar Malaucène wordt een echte helletocht. De mist belet elk zicht, en voluit in de remmen moet langs muren van sneeuw (op de noordkant ligt nog een pak) in alle voorzichtigheid worden gedaald. Even voor halfweg bij Mont Serein houdt de mist plots op, en gaat het vervolgens in een rotvaart tot in Malaucène. Een schitterende afdaling waar Jempi en Daan hun behendigheid bergaf nog eens kunnen tonen.

's Avonds zijn we te gast in Vaison-la-Romaine, een mooi stadje in de buurt. Na een lekker avondmaal en een kort bezoek aan het middeleeuwse stadsgedeelte blijven we niet te lang hangen en rijden we al snel terug naar Malaucène, waar we het toch niet kunnen laten om nog een slaapmuts te nuttigen in één van de bars.



Hoogte profiel



Hoogteverschil

1.636 Meter (Hoogte van 275 Meter tot 1.910 Meter)

Totale stijging 2.480 Meter

Totale daling 2.497 Meter

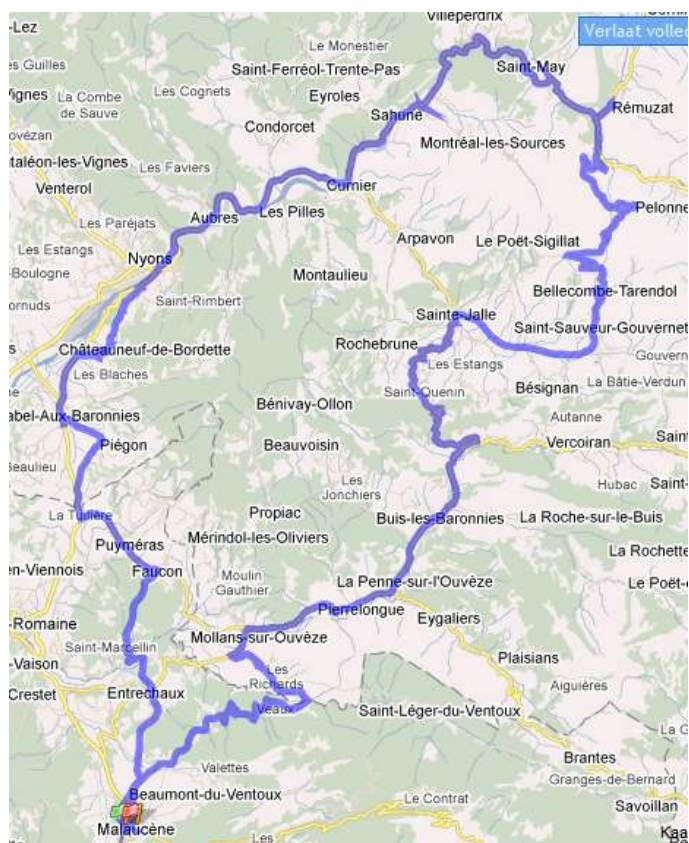
Daag 4 Les Baronniees

Geen Ventoux vandaag, maar een tocht naar het binnenland, richting Drôme, langs een paar colletjes van 2^{de} categorie. Recuperatie dus, hoewel. De 2 cols die we vandaag doen (Col d'Eye – 718 m en Col de Soubeyrand – 990 m) zijn duidelijk van een ander kaliber dan de Ventoux. Maar daarom niet minder leuk. De meestal verlaten weggetjes slingeren zich immers door een prachtig landschap omhoog. Het is duidelijk dat hier weinig volk woont.

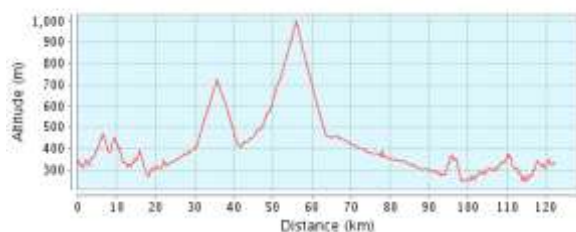
Bij aankomst in Rémuzat op de middag wacht ons echter een ontgoocheling. Blijkbaar is er iets misgelopen met de reservatie van het middagmaal. Julien heeft gelukkig een alternatief gevonden in een baanrestaurant enkele kilometers verder, en daar krijgen we zowaar omelet met frieten en spek geserveerd. Eind goed al goed, en in de namiddag volgt verder nog een schitterende tocht langs kleine wegen terug tot onze logies.

Toch even vermelden dat we er 'in the middle of nowhere' in geslaagd zijn om 2 Vlamingen uit Dendermonde met fietspech te depanneren.

's Avonds nog een exotisch avondmaal in Carpentras, en daarna terug bed in klaar voor alweer de laatste fietsdag.



Hoogte profiel



Hoogteverschil

750 Meter (Hoogte van 246 Meter tot 996 Meter)

Totale stijging 1.829 Meter

Totale daling 1.848 Meter

Daag 5 Ventoux vanuit Malaucène, col de Suzette, les Dentelles de Montmirail.

Beklimming van de Mont Ventoux vanuit Malaucène. Heeft niet die naam, maar is qua afstand en stijgingspercentages vergelijkbaar met de beklimming vanuit Bédoin.

De start is enigszins chaotisch. André neemt prompt de verkeerde afslag, is niet meer terug te vinden, en zal vanuit deze kant de Ventoux niet tot boven klimmen. Gelukkig zien we hem later terug in Bédoin. Blijft een mysterieuze verdwijning.

Direct de beuk erin met een deelnemersveld dat overal rondzwermt, en waar Pascal de forcing voert. Zeer zeker de mooiste kant om de Ventoux te beklimmen met schitterende panorama's en vergezichten tot ver in Frankrijk. Geen bos dat het zicht belemmert hier. Zware stukken van meer dan 11%, lang en recht, die opnieuw het uiterste vergen. Ook van de koprenners waar Jan tot bijna op het laatst Frank in het wiel moet dulden, maar dan toch alleen toekomt. Pascal volgt niet ver, de anderen komen wat later allemaal behouden boven. Op de top is het op dat ogenblik geen 3°, en de sparretjes bovenop de berg zijn nog volledig beijsd. Een hallucinante ervaring.

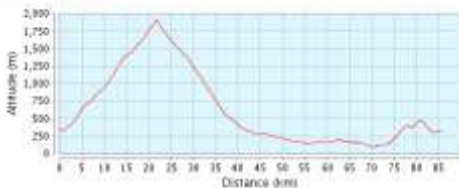
In de afdaling gaat het gezwind naar Bédoin. Even schrikken we ons een hoedje als Dirk in volle afdaling een tuimelperte maakt tegen een plots remmende auto. Als bij wonder houdt hij hieraan niet veel meer over dan wat schaafwonden en een slag in het voorwiel. Dit had veel erger kunnen zijn, en wijst ons nog eens op het gevaar van een afdaling in het hooggebergte.

In het centrum van Bédoin schijnt ondertussen de zon en is het gezellig toeven op het terras. Voor een aantal is het hiermee genoeg geweest. Zij rijden rechtstreeks naar Malaucène. Een groepje besluit nog het programma af te werken en maakt nog een prachtige omweg door de typische Provencestreek. Met als afsluiter de Col de Suzette met een prachtig uitzicht op "Les Dentelles de Montmirail". De namiddag valt uiteindelijk nog lastiger uit dan gedacht omdat de mistral opsteekt en veelal ongenadig in ons nadeel blaast.

Geen erg : we komen allen behouden thuis, en het gaat recht de kroeg in. De sfeer is al snel uitgelaten en in een rotvaart volgen de tournees mekaar op. Met dank aan de cafébaas die gretig deelt in het enthousiasme. Het avondmaal moet zowaar worden uitgesteld. Na het avondeten terug de kroeg in, waar we worden getrakteerd op een show van Daan. Spijtig gaat de bar om 1 uur dicht, waarmee het doek valt over een onvergetelijke fietsweek.



Hoogte profiel



Hoogteverrichil

1.971 Meter (Hoogte van -53 Meter tot 1.919 Meter)
Totale stijging 2.142 Meter

Daag 6 Terugreis naar Bertem

Zelfde scenario als dag 1. 's Morgens vroeg vertrek van auto's en camionette waarna we mekaar terugzien in Bertem voor het ophalen van fietsen en bagage. Allemaal tevreden gezichten, en de herinnering aan een fietstocht die nog lang zal bijblijven.



Deelnemers
Julien Lorent
Charel Meeusen
Wim Marien
Jempi Oudebeeck
Ronald Bogaerts
Geert Ceulemans
André Van der Eecken
Dirk Dewolf
Daan Mertens
Tim Van Tilt
Jan Buysse
Eric Van Hove
Frank Bosmans
Sven Bosmans
Matthias Mertens
Jan Maes
André Vrancken
Bea Moret
Pascal Dubois
Rudy Triangle
André Guns
Roger Mertens